

Winterwandern

Geniesst die Ruhe, Idylle und Natur pur in tief verschneiter Winterlandschaft bei grandioser Aussicht auf den Spitzmeilen, die Churfürsten-Kette und den Walensee. Legt einen Stopp in einem gemütlichen Bergrestaurant ein. Ruhebänke, Sonnenterrassen und Liegestühle laden unterwegs zum Verweilen und Geniessen ein. Folgt einfach den pinken Winterwander-Wegweisern und lasst euch von unseren 26 km Wanderwegen verzaubern.

Seeblick-Rundweg Tannenboden



Route Tannenboden – Molseralp – Tannenboden
→ 0,8 km ⌚ 20 min ⚡ 30 m ↓ 30 m
☒ COLORS, Molseralp

Der flache, gemütliche Winterwanderweg beginnt bei der Talstation Bergjet und führt via Molseralp über den Wintercamping wieder zur Talstation. Kurz vor der Alpstallung der Molseralp seht ihr rechts das Ende vom Rundweg. Je nach Schneeverhältnis ist dieser steil und es empfiehlt sich den Rundweg in umgekehrter Richtung zu geniessen. Lasst euch unterwegs von der atemberaubenden Aussicht bezaubern. Der Weg ist ideal für schneetaugliche Kinderwagen oder für Kinder, die im Schnee toben wollen.

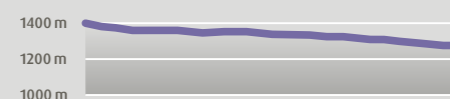


Heidiland Tourismus AG
Infostelle Flumserberg
Flumserbergstrasse 196
8898 Flumserberg
+41 81 720 18 18
flumserberg@heidiland.com
www.heidiland.ch

Bergbahnen Flumserberg
Tickets/Reservation:
+41 81 720 15 15
SOS +41 81 720 15 19
www.flumserberg.ch

Notfall
International: 112
Rega: 1414
Pistenrettung: +41 81 720 15 19

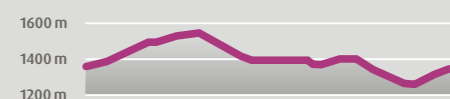
Wanderung Alp Tannenboden – Mittenwald



Route Alp Tannenboden – Oberberg – Mittenwald
→ 1,3 km ⌚ 30 min ⚡ 7 m ↓ 130 m
☒ Sennenstube, Mittenwald, Alpenblick

Gleich unterhalb der Alp Tannenboden, beim Beginn der Langlaufloipen, folgt ihr dem Winterwanderweg gegenüber dem Restaurant Sennenstube nach Mittenwald. Dieser führt durch einen kleinen, romantischen Wald. Nach diesem Wald geht es nach links, vorbei an einigen verschneiten Ferienhäusern, bis zum Skilift Mittenwald. Dort angekommen findet ihr links das Hallenbad Flumserberg.

Wanderung «Grappa-Rundweg»



Route Tannenboden – Madils – Tannenboden
→ 3 km ⌚ 60 min ⚡ 126 m ↓ 124 m
☒ COLORS, Molseralp, Sennenstube

Von der Talstation der Gondelbahn Bergjet führt der Winterwanderweg rechts am Kinderland vorbei und nach einem kurzen Anstieg unter dem FLOOMZER hindurch. Bei der Überquerung der Piste haltet ihr besonders nach sich nähernden Skifahrern Ausschau, überquert die Skipiste und folgt dem Weg bis zur Rastplatzhütte Heidi und Peter.* Hier führt der Weg hinter der Hütte vorbei in den Wald und anschliessend leicht abwärts bis sich vor euch die Hochebene Madils erstreckt, auf welcher Langläufer und Winterwanderer die Weite geniessen und sich Musher mit ihren Huskies vergnügen. Ihr wandert links von der Hochebene bis zum Kinderskilift, weiter parallel der Langlaufloipe entlang zur Alp Tannenboden. Von hier führt der Weg der Strasse entlang hinunter nach Tannenboden Dorf und von dort nochmals die letzte Steigung zurück zur Talstation der Gondelbahn Bergjet.

* Eine Abkürzung führt bei der Rastplatzhütte nach links direkt hinunter zum Kinderskilift.

Wanderung Tannenheim – Angettlin – Cafrida – Mittenwald



Route Tannenheim – Angettlin – Cafrida – Mittenwald
→ 2,5 km ⌚ 60 min ⚡ 84 m ↓ 131 m
☒ Pizzeria & Grill Tannenheim, Aparthotel Edy Bruggmann, Mittenwald, Alpenblick

Unterhalb der Bushaltestelle Post in Tannenheim spaziert ihr auf der Schwendiwiesenstrasse Richtung Angettlin. Nach der Brücke geht es rechts drei Kurven hoch, vorbei an vielen kleinen Chalets. Anschliessend biegt ihr rechts über eine kleine Brücke ab und wandert auf dem flachen Weg gemütlich Richtung Cafrida. Dort nehmt ihr für ca. 250 m die Strasse Richtung Tannenheim. Beim Bauernhof biegt ihr links in den kleinen Wald hinein und erreicht Mittenwald.

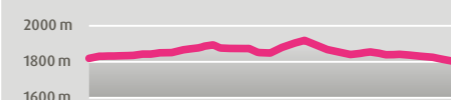
Wanderung Prodalp – Panüöl



Route Prodalp – Rotenberg – Panüöl
→ 4 km ⌚ 90 min ⚡ 290 m ↓ 60 m
☒ Prodalp, Panüöl

Auf der Prodalp geht ihr an der Talstation der 8er-Sesselbahn Prodkamm links neben der Piste vorbei. Dort folgt ihr dem ruhig gelegenen Winterwanderweg Richtung Panüöl. Der Weg steigt kontinuierlich an und wird mit Langläufern geteilt. Beim Rastplatz Rotenberg könnt ihr die herrliche Aussicht zum Flumserberg Wahrzeichen, dem Spitzmeilen, geniessen. Kurz nach dem Rastplatz zweigt ihr nach rechts ab, vorbei an der Langlaufloipe links. Nach einem kurzen, leichten Anstieg wandert ihr nun durch verschneite, unberührte Winterlandschaften auf dem Panoramaweg Richtung Panüöl. Sobald ihr aus dem Wald kommt, erblickt ihr bereits das Alprestaurant Panüöl unten in der Talsenke und habt einen atemberaubenden Blick über das Spitzmeilengebiet.

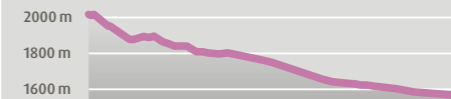
Wanderung Panüöl – Alp Fursch



Route Panüöl – Alp Fursch
→ 2 km ⌚ 45 min ⚡ 47 m ↓ 62 m
☒ Panüöl ☕ Fursch

Ab Panüöl wandert ihr gemütlich weiter Richtung Spitzmeilen. Nach der Hälfte des Weges erreicht ihr den höchsten Punkt. Anschliessend geht es leicht abwärts, bis zur Teehütte Fursch. Geniesst die Ruhe und Natur, von welcher ihr dort oben umgeben seid.

Wanderung Maschgenkamm – Maschgenlücke – Panüöl



Route Maschgenkamm – Maschgenlücke – Panüöl
→ 1,8 km ⌚ 45 min ⚡ 30 m ↓ 237 m
☒ Maschgenkamm, Maschgenlücke, Panüöl

Ihr wandert zwischen dem Panoramarestaurant Maschgenkamm und der Bergstation der Arven-Sesselbahn abwärts. Die ersten 250 m führt ein steiler Weg 60 Höhenmeter hinunter bis zum Restaurant Maschgenlücke. Wir empfehlen Wanderstöcke mitzunehmen. Die nächsten Meter teilt man sich mit den Alpinskiern, bis der Winterwanderweg nach links abbiegt. Mit Blick auf das Spitzmeilengebiet führt der Wanderweg über eine kleine Anhöhe, auf welcher sich ein kurzer Halt lohnt, um das wunderschöne Panorama zu geniessen. Weiter geht es durch ein ruhiges Waldgebiet und beim Abzweiger wählt ihr den rechten Weg, links geht es zur Prodalp. Anschliessend geht es leicht abwärts zum Alprestaurant Panüöl. Von hier wandert ihr weiter bis zur Alp Fursch, zur Prodalp oder ihr nehmt die 6er-Sesselbahn auf den Maschgenkamm.

Wanderung Tannenboden – Madils – Prodalp



Route Tannenboden – Madils – Prodalp
→ 3,2 km ⌚ 90 min ⚡ 256 m ↓ 26 m
☒ Sennenstube, Prodalp

In Tannenboden Dorf nehmt ihr die Strasse zur Alp Tannenboden. Von der Alp Tannenboden läuft ihr parallel der Langlaufloipe leicht abwärts zur kleinen Senke beim Kinderskilift. Links vor euch seht ihr die Hochebene Madils, welche sich Musher mit ihren Huskies, Langläufer und Winterwanderer teilen. Bei der Gabelung nehmt ihr den mittleren Weg geradeaus für die längere Variante und biegt nach ca. 500 m nach links ab, um die Winterwanderung entlang der Hochebene zu erweitern. Oder ihr nehmt den linken Weg direkt zur Prodalp. Nach kurzem Marsch überquert ihr eine Brücke und geht bis zum ersten Waldstück. Beim Ausgang dieses Waldes überquert ihr die Schliittel- und kurz später die Skipiste und steigt durch die herrliche Landschaft zur Prodalp auf.



Wanderung Tannenboden – Chrüz – Prodalp

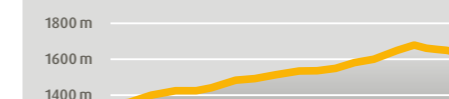


Route Tannenboden – Chrüz – Prodalp
→ 4 km ⌚ 120 min ⚡ 314 m ↓ 131 m
☒ COLORS, Molseralp, Chrüz, Prodalp

Nach der Talstation Gondelbahn Bergjet überquert ihr das Kinderland und die Skipiste. Achtet auf die Skifahrer, welche von rechts auf der Piste kommen. Nehmt dort den breiten Spazierweg, welcher unter dem FLOOMZER durch geht. Bei der ersten Weggabelung im Wald biegt ihr nach rechts ab und überquert anschliessend erneut die Skipiste. Nach ca. 500 m nehmt ihr den Weg links Richtung Chrüz. Beim Bergrestaurant angekommen, überquert ihr wieder die Skipiste. Hinter der Talstation der Sesselbahn Stelli folgt ein kurzer, steiler Aufstieg durch den lichten Wald, bevor der Weg gemütlich und mit grandioser Aussicht, leicht abwärts zur Prodalp führt.



Wanderung Tannenboden – Seebenalp

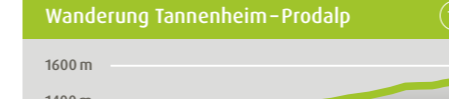


Route Tannenboden – Winkelzahn – Seebenalp
→ 4 km ⌚ 90 min ⚡ 328 m ↓ 57 m
☒ COLORS, Molseralp, Seebenalp

Nach der Talstation Gondelbahn Bergjet überquert ihr das Kinderland und die Skipiste. Achtet auf die Skifahrer, welche von rechts auf der Piste kommen. Nehmt dort den breiten Spazierweg, welcher unter dem FLOOMZER durch geht. Bei der ersten Weggabelung im Wald biegt ihr nach rechts ab und überquert anschliessend erneut die Skipiste. Folgt bei der nächsten Verzweigung dem Weg geradeaus Richtung Seebenalp. Der Weg steigt kontinuierlich an und ihr erreicht die schöne Alp Winkelzahn mit einer verträumten Hütte. Wandert dort stetig aufwärts bis zur Seebenalp. Aufgrund der Lawinensituation kann dieser Winterwanderweg gesperrt werden. Bitte informiert euch bei den Bergbahnen Flumserberg oder bei der Infostelle Flumserberg, ob der Weg geöffnet ist.



Wanderung Tannenheim – Prodalp



Route Tannenheim – Angettlin – Prodalp
→ 3,7 km ⌚ 90 min ⚡ 375 m ↓ 16 m
☒ Pizzeria & Grill Tannenheim, Aparthotel Edy Bruggmann, Prodalp

Unterhalb der Bushaltestelle Post in Tannenheim spaziert ihr auf der Schwendiwiesenstrasse Richtung Angettlin. Nach der Brücke geht es rechts drei Kurven hoch, vorbei an vielen kleinen Chalets. Ihr wandert über die kleine Brücke und nehmt den Weg nach links, aufwärts Richtung Prodalp. Zwischen Cafrida und Prodalp überquert ihr die Ski- und Schliittelpiste zweimal. Es folgt anschliessend ein konstanter Aufstieg durch die herrliche Winterlandschaft zur Prodalp.

Langlaufen

Ob klassisch oder skating – ob gemütlich oder sportlich: Am Flumserberg erwarten euch 20 km Loipen mit herrlicher Aussicht. Hunde sind auf der Hundeloipe (skating) willkommen. Während dem Husky-Abenteuer muss auf die restlichen Loipen ausgewichen werden. Hunde sind an der Leine zu führen und Robidog Einrichtungen stehen zur Verfügung. Nehmt bitte Rücksicht auf die anderen Loipenbenutzer, insbesondere auf die Schliitthunde. Der top ausgerüstete Wachsraum vom INTERSPORT FLUMSERBERG sowie Garderoben und Toiletten befinden sich beim Restaurant Sennenstube auf der Alp Tannenboden.

Verkaufsstellen Langlaufpass

- Infostelle Flumserberg, Tannenboden Dorf
- INTERSPORT FLUMSERBERG, Tannenboden Dorf
- Restaurant Sennenstube, Alp Tannenboden
- Kasse Bergbahnen Flumserberg, Tannenheim

Unterricht

Schweizer Ski- und Snowboardschule Flumserberg
+41 81 733 39 39 | www.sssf.ch

Verleih Nordic skating / klassisch

INTERSPORT FLUMSERBERG, Tannenboden Dorf
+41 81 733 31 32 | www.intersportflumserberg.ch

Madilsrunde



→ 4 km ⚡ 68 m ↓ 68 m

Runde Madils (skating / klassisch)

Schön eingebettet im Talkessel von Madils mit grandioser Aussicht auf die Churfürstenkette. Das Gebiet ist schneesicher und windgeschützt. Allgemein gilt die Loipe als leicht bis mittelschwer und trotzdem technisch vielseitig. Wenn genügend Schnee liegt, präparieren wir die Rennloipe (rot), welche die Madilsrunde für Fortgeschrittene um ca. 1 km als Skating-Spur verlängert.

Tannenboden – Prodalp




→ 3 km ⚡ 195 m ↓ 20 m

Tannenbodenalp – Prodalp (skating)

Der Aufstieg gilt als Verbindungsloipe zur Prodalprunde und der Panüölloipe. Auf dieser Loipe genießt man eine schöne Panoramaaussicht auf das Sarganserland. Im Schlussteil öffnet sich die Strecke auf der sehr schönen Hochebene der Prodalp. Die Verbindungsloipe ist anspruchsvoll aber abwechslungsreich. Die Loipe kreuzt die Piste und den Schliittelweg.

Prodalp Panoramaloipe



→ 1 km ⚡ 21 m ↓ 21 m

Panoramaloipe (skating / klassisch)

Auf der sonnigen Prodalpebene befindet sich die Panoramaloipe in herrlicher Winterlandschaft nahe der Bergbahn Prodalp-Express. Die 1 km Rundloipe gilt als leicht und wird in skating und klassisch gespurt.

Prodalp – Panüöl



→ 4 km ⚡ 237 m ↓ 10 m

Prodalp – Panüöl (skating)

Die sonnenseitige Loipe beginnt auf der Prodalp mit dem vorerst sanften Anstieg die gegen Panüöl immer anspruchsvoller wird. Auf Panüöl öffnet sich das prachttvolle Tourengebiet der Spitzmeilenarena. Die technisch eher einfache Loipe gilt aufgrund des kontinuierlichen Anstieges als mittelschwer bis schwer. Die Loipe wird auch von Winterwanderern benützt.

Panüöl – Fursch



→ 2 km ⚡ 63 m ↓ 73 m

Panüöl – Fursch (skating)

Die Höhenloipe führt mitten in das Tourengebiet der Spitzmeilenarena. Auf der eher abgelegenen Loipe wird auch der anspruchsvollste Langläufer vom Panorama tief beeindruckt sein. Die coupiert angelegte Loipe liegt auf 1800 m und gilt als mittelschwer bis schwer. Die Loipe wird auch von Winterwanderern benützt.

Nordic

Routenvorschläge & Insidertipps

HEIDLAND

FLUMSERBERG

Geführte Touren

Tief verschneite Landschaften, Ruhe und Abgeschiedenheit. Schneeschuhwandern bietet ein Naturerlebnis für jedermann, welches gleichermaßen entspannt und fit hält. Eine markierte Route findet ihr von Fursch zur SAC-Spitzmeilenhütte. Diese ist nicht präpariert und nicht überwacht. Beachtet die Lawinensituation und Witterungsverhältnisse und fragt bei der Infostelle Flumserberg nach. Die Begehung erfolgt auf eigenes Risiko.

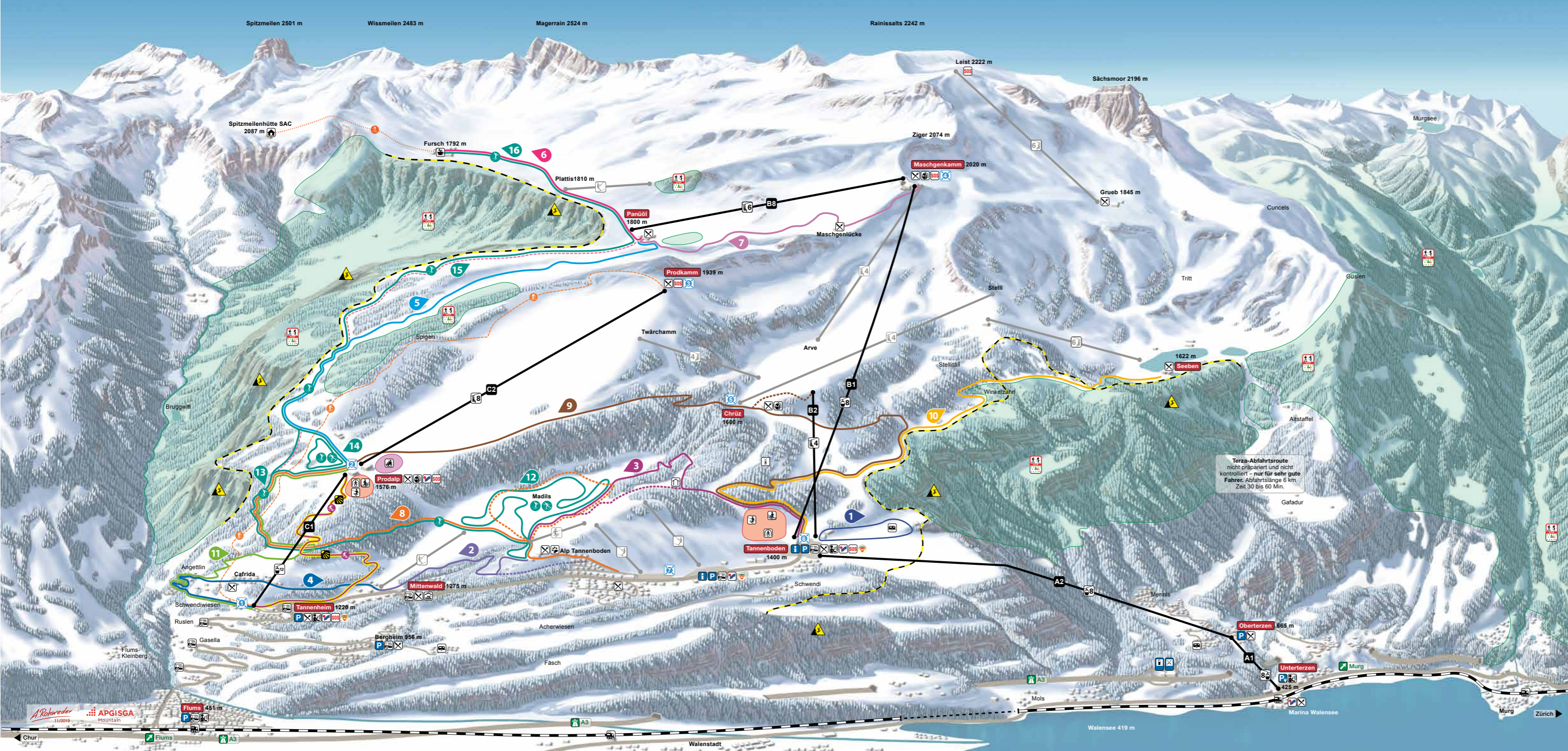
Reservation und Infos

- Schweizer Ski- und Snowboardschule Flumserberg
+41 81 733 39 39
www.sssf.ch
- grischunalpin – Bergführer Südostschweiz
+41 81 534 05 59
www.grischunalpin.ch



Informationen

In dieser Broschüre findet ihr spannende Ideen zu Aktivitäten neben der Piste. Informiert euch über Winterwanderwege, Langlaufen bis hin zu geführten Schneeschuh- und Skitouren. Ergänzende Hinweise und Informationen findet ihr auch im Pistenplan der Bergbahnen oder bei der Infostelle Flumserberg.



Schlittelaction

Auf die Schlitten, fertig, los! Es erwarten euch 3 km Schlittel-Spess pur von Prodalp nach Tannenheim durch die verschneite Flumserberg-Landschaft. Ein Muss für alle Schlittel-Fans ist auch das Nachtschlitteln: www.nightride.ch

Schlittenmiete

- INTERSPORT Network Flumserberg Tannenheim | +41 81 720 16 00
- Bergbahnen Flumserberg Bergstation Prodalp | +41 81 720 15 15

Ihre Partner für Spezielles

Unvergessliche Teamevents

Outivity – Outdoor Events Flums
+41 81 740 47 77
www.outivity.ch

Wir beraten euch gerne persönlich

Hallenbad

Schwimmen, Planschen, Sauna, Bistro ...
Alles, was es zum Entspannen nach einem aktiven Tag im Schnee braucht.

Infos

+41 81 733 29 69
www.hallenbad-flumserberg.ch

Für Bewegung und vieles mehr

Schweizer Ski- und Snowboardschule Flumserberg
+41 81 733 39 39
www.sssf.ch

Snow-How für Snow-Fun seit 1933

Was befindet sich wo?

Schlittelweg	SOS/Erste Hilfe	Kinderschlittelhang
Langlaufloipen skating	Information	Husky-Abenteuer
Langlaufloipen klassisch	Gratis Parkplätze	
Achtung: keine Abfahrtspisten, Absturzgefahr	Kostenpflichtige Parkplätze	Auf folgenden Anlagen werden Fussgänger transportiert:
Wildruhezone	Postautolinie	A1 SeeJet Sektion 1
Schweizer Ski- und Snowboardschule	Bahnhof	A2 SeeJet Sektion 2
Bergrestaurant	Autobahn	B1 Bergjet
Picknickraum	Wohnwagen-Camping	B2 Chrüz
Teehütte	Hallenbad	B8 Panüöl
Intersport	Bancomat	C1 Prodalp-Express
		C2 Prodkamm

Verhaltensregeln

Beachten Sie bitte die FIS-Regeln, Signale und Absperrungen. Flumserberg Tourismus lehnt jegliche Haftung ausdrücklich ab. Die Ski- und Snowboardpisten dürfen aus Sicherheitsgründen weder von Fussgängern betreten noch mit Schlitten befahren werden.

Ausserhalb der Bahnbetriebszeiten sind die Abfahrten geschlossen und vor keinen Gefahren wie Lawinsprengungen oder Pistenmaschinen mit Seilwinden gesichert. Achtung Lebensgefahr! Vorsicht auf Winterwanderwegen und Loipen keine letzte Pistenkontrolle!

Schützen Sie Wald und Wild

Das Befahren der grün eingezeichneten Wildruhezonen ist verboten. Zuwiderhandlungen werden gebüsst und das Ticket gemäss den allgemeinen Geschäftsbedingungen entzogen. Hunde sind an der Leine zu führen.

Suchaktionen sind kostenpflichtig und gehen zulasten des Verursachers. Für SOS-Einsätze wird ein Unkostenbeitrag erhoben.

Notfall

International: 112
Rega: 1414
Pistenrettung: +41 81 720 15 19

Ein Unfall – was tun?

Melden Sie sich bei der nächsten Lift- oder Bahnanlage oder kontaktieren Sie die SOS-Nummer +41 81 720 15 19. Machen Sie möglichst präzise Angaben, wo sich der Verunfallte befindet.

Husky-Abenteurer

Schon immer von einer Fahrt mit Schlittenhunden geträumt? Bei uns am Flumserberg wird dieser Traum erfüllt. Wir entführen euch für einen halben Tag und lassen euch in das Lebensgefühl des hohen Nordens eintauchen. Erlebt unvergessliche Momente mit dem eigenen Schlittenhundegespann.

Reservation und Infos

- Infostelle Flumserberg +41 81 720 18 18 | www.huskyfeeling.ch
- Weitere Husky-Erlebnisse: Huskystuff GmbH +41 71 917 24 56 | www.huskystuff.ch

Nordic experts

Euer Nordic Spezialist am Flumserberg – auch für Gruppen. Ihr findet uns in unmittelbarer Nähe zur Loipe Madlis. Ob Skating, Klassisch, Telemark, Touring oder Schneeschuh. In unserem modernen Verleihsortiment erhält ihr die passende Ausrüstung für eure aktive Entspannung im Schnee.

+41 81 733 31 32 | www.intersportflumserberg.ch